

СЛУЖБА ПО ГЕОДЕЗИЯ, КАРТОГРАФИЯ И КАДАСТЪР - ГР. ВАРНА

9000, Бул. "ЦАР ОСВОБОДИТЕЛ" №76Г, ет.6, 052/635620; 634638,  
varna@cadastre.bg, БУЛСТАТ:130362903

СКИЦА НА ПОЗЕМЛЕН ИМОТ  
№ 15-220522-15.05.2017 г.

Поземлен имот с идентификатор 10135.5077.34

Гр. Варна, общ. Варна, обл. Варна

По кадастралната карта и кадастралните регистри, одобрени със Заповед РД-18-73/23.06.2008 г.  
на ИЗПЪЛНИТЕЛЕН ДИРЕКТОР НА АГКК

Последно изменение със заповед: няма издадена заповед за изменение в КККР

Адрес на поземления имот: гр. Варна, район Аспарухово, п.к. 9000, кв. "ГАЛАТА", местност  
ЧЕРНОМОРЕЦ

Площ: 16699 кв.м

Трайно предназначение на територията: Защитена

Начин на трайно ползване: Крайбрежна плажна ивица

Стар идентификатор: 10135.5077.29

Номер по предходен план: 511023300

Съеди: 10135.5077.16, 10135.5077.32, 10135.5077.38, 10135.5077.39, 10135.5511.832, 10135.5107.1,  
10135.5077.37, 10135.5077.36, 10135.5077.35, 10135.5010.150, 10135.5077.21, 10135.5010.127

Собственици:

1. РЕПУБЛИКА БЪЛГАРИЯ

Няма данни за идеалните части

Акт за изключителна държавна собственост № 1522 от 22.05.2015г., издаден от МРРБ

Носители на други вещни права:

няма данни

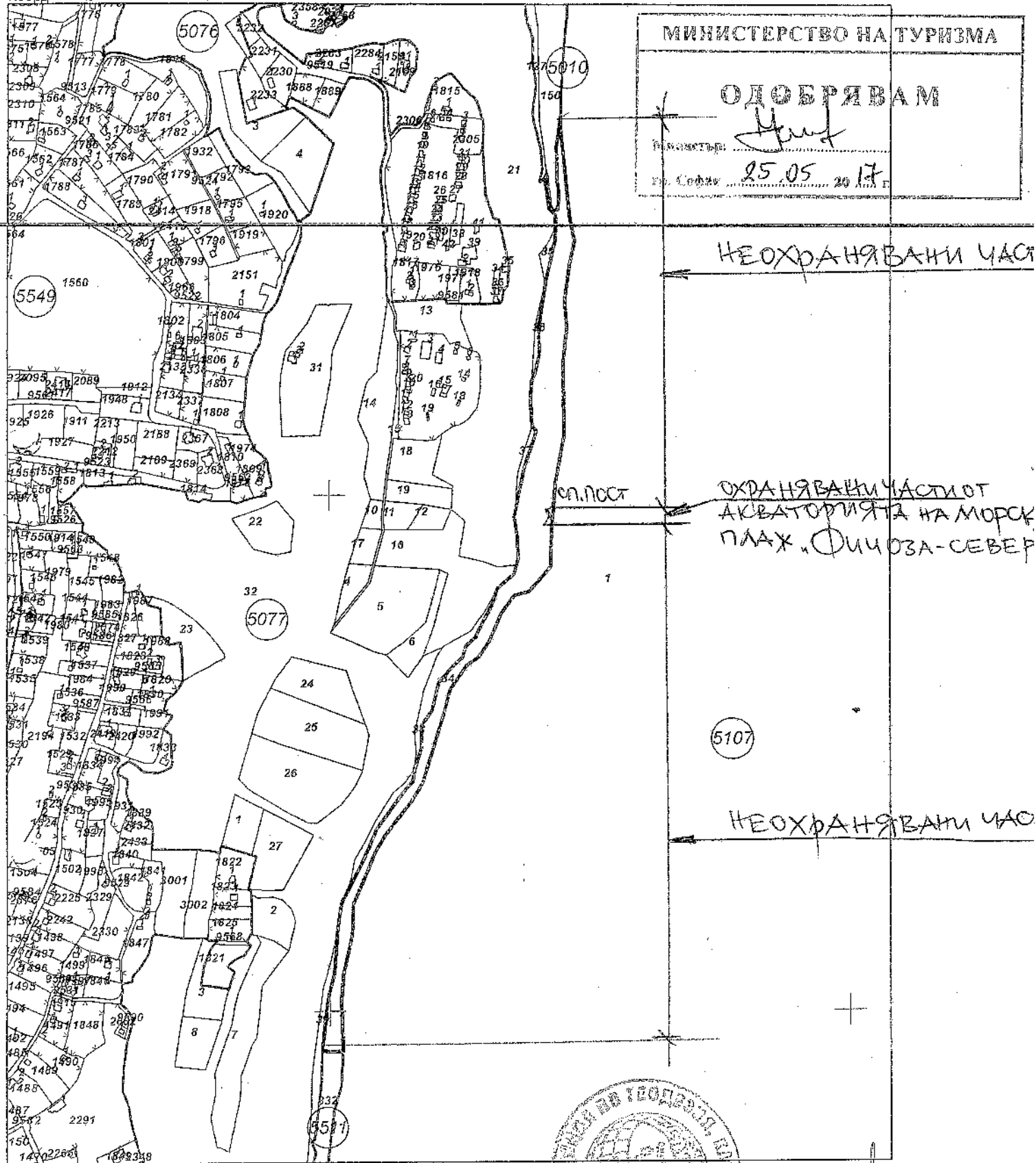
Скицата да послужи за: обл.администрация

Скица № 15-220522-15.05.2017 г. издадена въз основа на  
документ с входящ № 01-140905-12.05.2017 г.



/инж. Красимира Божкова/

Координатна система БГС2005



М 1:5000

Скица № 15-220522-15.05.2017 г. издадена въз основа на  
документ с входящ № 01-140905-12.05.2017 г.

Инж. Красимира Божкова



СЛУЖБА ПО ГЕОДЕЗИЯ, КАРТОГРАФИЯ И КАДАСТЪР - ГР. ВАРНА

9000, Бул. "ЦАР ОСВОБОДИТЕЛ" №78Г, ет.6, 052/635620; 634638,  
varna@cadastre.bg, БУЛСТАТ:130362903

СКИЦА НА ПОЗЕМЛЕН ИМОТ  
№ 15-220540-15.05.2017 г.

Поземлен имот с идентификатор 10135.5511.832

Гр. Варна, общ. Варна, обл. Варна

По кадастралната карта и кадастралните регистри, одобрени със Заповед РД-18-73/23.06.2008 г.  
на ИЗПЪЛНИТЕЛЕН ДИРЕКТОР НА АГКК

Последно изменение със заповед: КД-14-03-424/12.02.2014 г. на НАЧАЛНИК НА СГКК - ВАРНА

Адрес на поземления имот: гр. Варна, район Аспарухово, п.к. 9000, Морски плаж "ФИЧОЗА"

Площ: 25844 кв.м

Трайно предназначение на територията: Защитена

Начин на трайно ползване: Крайбрежна плажна ивица

Стар идентификатор: 10135.5511.209

Номер по предходен план: няма

Съседи: 10135.5511.834, 10135.5511.131, 10135.5511.2, 10135.5511.833, 10135.5511.757, 10135.5511.841,  
10135.5107.1, 10135.5077.34, 10135.5077.39, 10135.5511.134, 10135.5511.205, 10135.5511.4,  
10135.5511.224

Собственици:

1. РЕПУБЛИКА БЪЛГАРИЯ

Няма данни за идеалните части

Акт за държавна собственост изключителна № 1393 от 27.03.2014г., издаден от МРР

Носители на други вещни права:

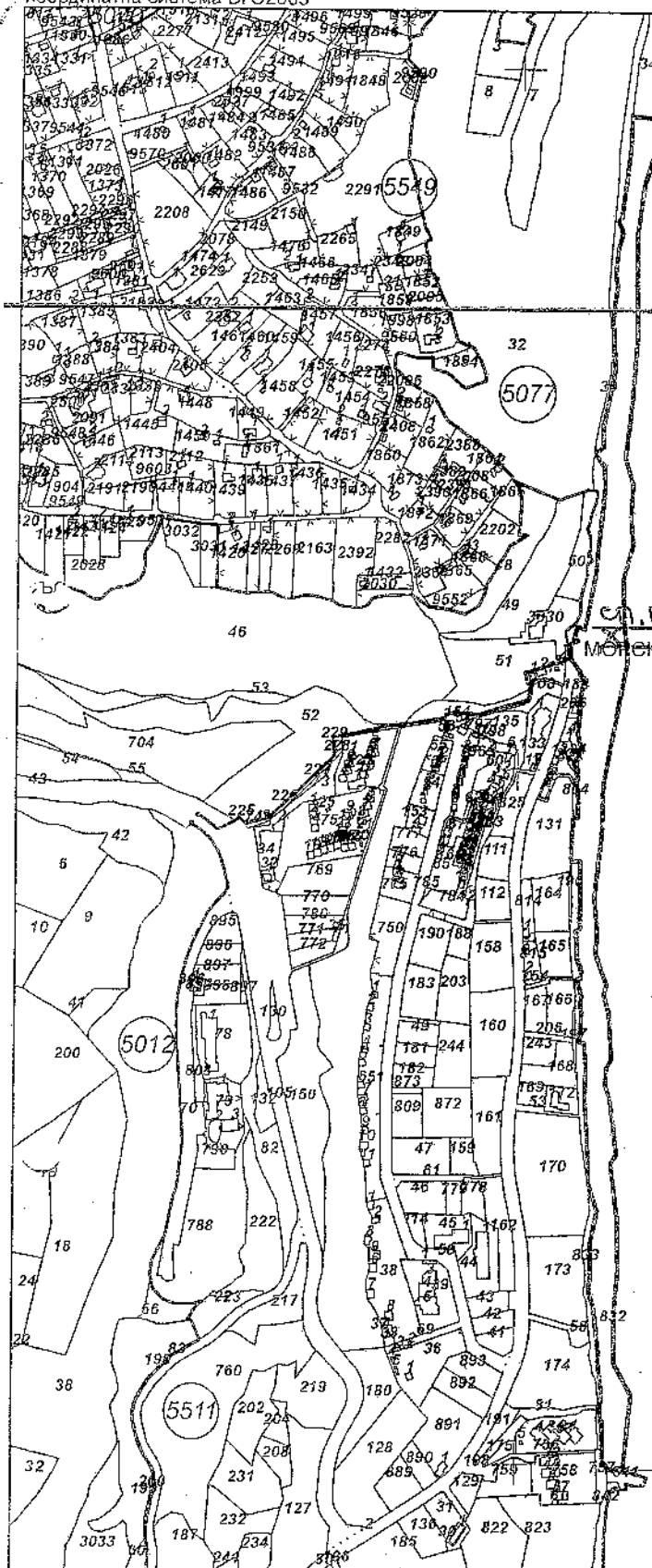
няма данни

Скицата да послужи за: обл.администрация

Скица № 15-220540-15.05.2017 г. издадена въз основа на  
документ с входящ № 01-140905-12.05.2017 г.



/инж. Красимира Божкова/



МИНИСТЕРСТВО НА ТУРИЗМА.

# ОДБРАВАМ

Reference:

гг. Ссчзвхх 25.05 20 17.

СОХРАНИТЬ  
ЧАСТИ

ОХРАНЯВАНИ ЧАСТИ ОТ  
АКВАТОРИЯТА НА МОРСКИ  
ПЛАЖ "ФИЗОЗА"

# НЕОХРАНЯВАНИ ЧАСТИ

Скица № 15-220540-15.05.2017 г. издадена въз основа на документ с входящ № 01-140905-12.05.2017 г.

Линж. Красимира Божкова/



## СЛУЖБА ПО ГЕОДЕЗИЯ, КАРТОГРАФИЯ И КАДАСТЪР - ГР. ВАРНА

9000, Бул. "ЦАР ОСВОБОДИТЕЛ" №76Г, ет.6, 052/635620; 634638,  
varna@cadastre.bg, БУЛСТАТ:130362903

### СКИЦА НА ПОЗЕМЛЕН ИМОТ № 15-257028-02.06.2017 г.

Поземлен имот с идентификатор 10135.2573.1135

Гр. Варна, общ. Варна, обл. Варна

По кадастралната карта и кадастралните регистри, одобрени със Заповед РД-18-92/14.10.2008 г.  
на ИЗПЪЛНИТЕЛЕН ДИРЕКТОР НА АГКК

Последно изменение със заповед: 18-8193-03.06.2014 г. на НАЧАЛНИК НА СГКК - ВАРНА

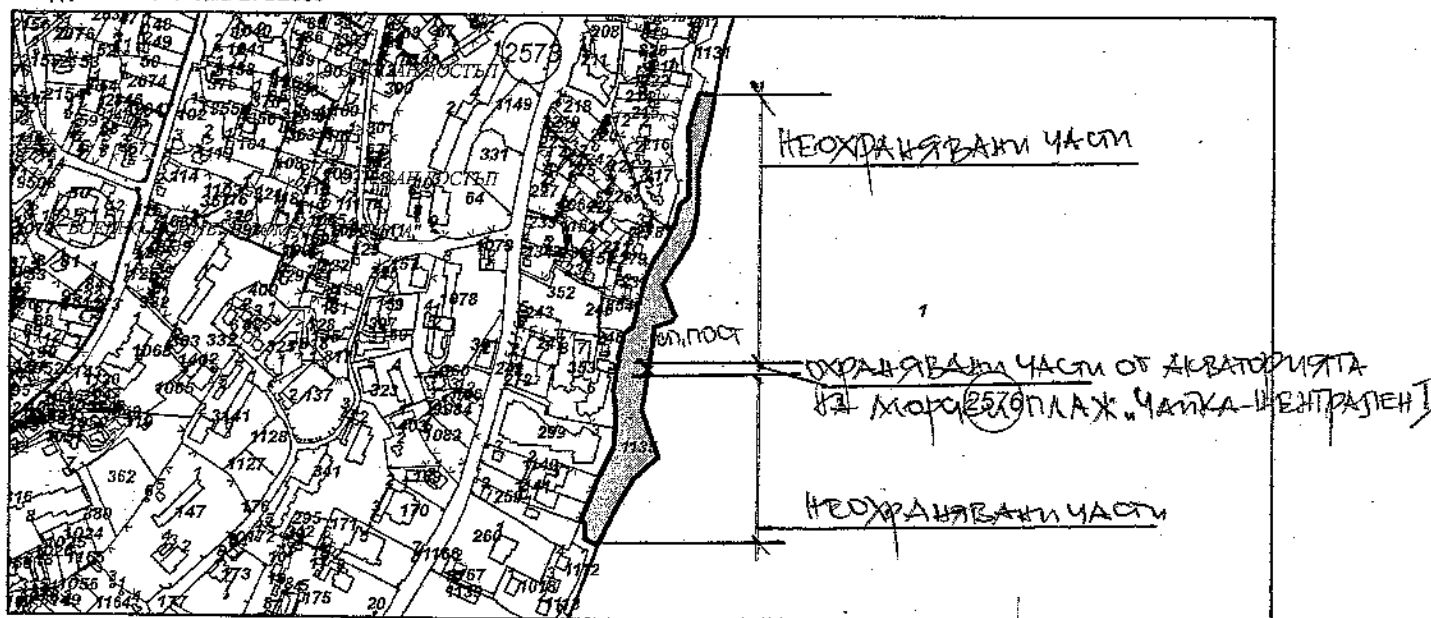
Адрес на поземления имот: гр. Варна, район Приморски, Морски плаж "Чайка - централен I"

Площ: 10160 кв.м

Трайно предназначение на територията: Защитена

Начин на трайно ползване: Крайбрежна плажна ивица

Координатна система БГС2005



М 1:7000

Стар идентификатор: 10135.2573.1035; 10135.2573.271

Номер по предходен план: 576001

Съседи: 10135.2573.353, 10135.2573.299, 10135.2573.1140, 10135.2573.1141, 10135.2573.1112,  
10135.2576.1, 10135.2573.1131, 10135.2573.1111, 10135.2573.217, 10135.2573.278, 10135.2573.279,  
10135.2573.212, 10135.2573.232, 10135.2573.354, 10135.2573.236, 10135.2573.246

Собственици:

1. 000093360, РЕПУБЛИКА БЪЛГАРИЯ

Няма данни за идеалните части

Акт за изключителна държавна собственост № 1432 от 23.06.2014г., издаден от МРР

Носители на други вещни права:  
няма данни

Скицата да послужи за: Областна администрация - Варна

Скица № 15-257028-02.06.2017 г. издадена въз основа на  
документ с входящ № 01-158821-29.05.2017 г.

/инж. Красимира Божкова/



СЛУЖБА ПО ГЕОДЕЗИЯ, КАРТОГРАФИЯ И КАДАСТЪР - ГР. ВАРНА

9000, Бул. "ЦАР ОСВОБОДИТЕЛ" №78Г, ет.6, 052/635620; 634638,  
vama@cadastre.bg, БУЛСТАТ:130362903

СКИЦА НА ПОЗЕМЛЕН ИМОТ  
№ 15-256982-02.06.2017 г.

Поземлен имот с идентификатор 10135.2573.1113

Гр. Варна, общ. Варна, обл. Варна

По кадастралната карта и кадастралните регистри, одобрени със Заповед РД-18-92/14.10.2008 г.  
на ИЗПЪЛНИТЕЛЕН ДИРЕКТОР НА АГКК

Последно изменение със заповед: 18-8193-03.06.2014 г. на НАЧАЛНИК НА СГКК - ВАРНА

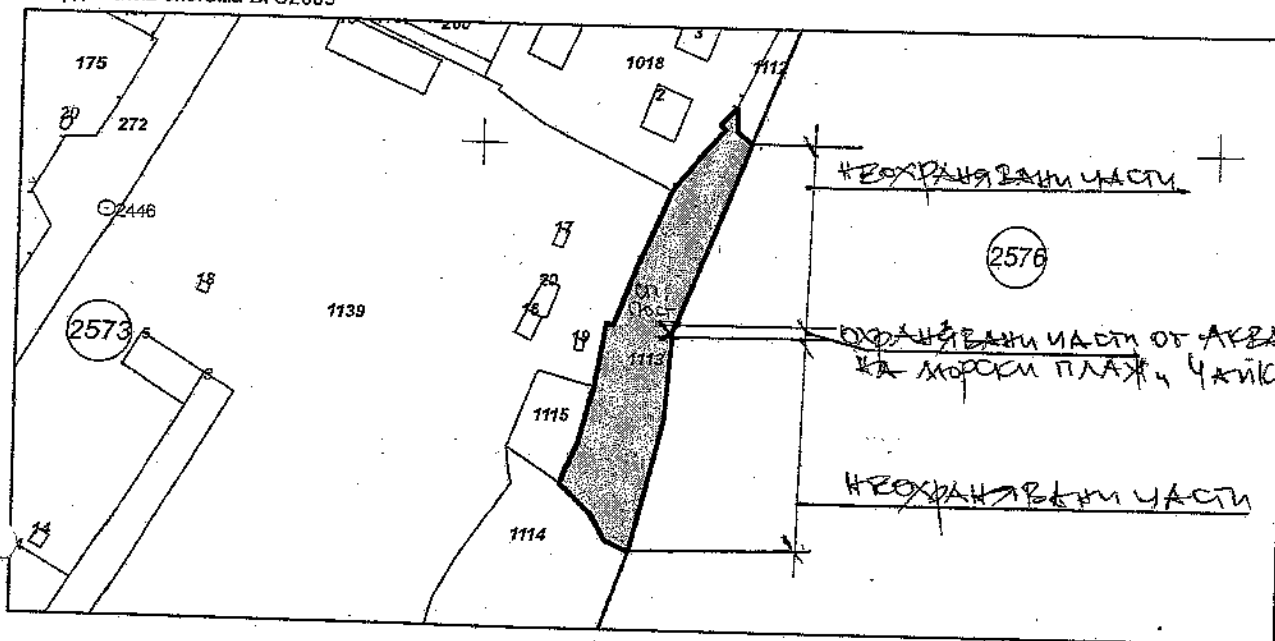
Адрес на поземления имот: гр. Варна, район Приморски, п.к. 9000, Морски плаж "Чайка - юг"

Площ: 1899 кв.м

Трайно предназначение на територията: Защитена

Начин на трайно ползване: Крайбрежна плажна ивица

Координатна система БГС2005



М 1:2000

Стар идентификатор: 10135.2573.271

Номер по предходен план: няма

Съседи: 10135.2573.1139, 10135.2573.1115, 10135.2573.1114, 10135.2576.1, 10135.2573.1112,  
10135.2573.1018

Собственици:

1. 000093360, РЕПУБЛИКА БЪЛГАРИЯ

Няма данни за идеалните части

Акт за изключителна държавна собственост № 1434 от 23.06.2014г., издаден от МРР

Носители на други вещни права:

няма данни

Скицата да послужи за Областна администрация - Варна

Скица № 15-256982-02.06.2017 г. издадена въз основа на  
документ с входящ № 01-158821-29.05.2017 г.

/инж. Красимира Божкова/



## СЛУЖБА ПО ГЕОДЕЗИЯ, КАРТОГРАФИЯ И КАДАСТЪР - ГР. ВАРНА

9000, Бул. "ЦАР ОСВОБОДИТЕЛ" №76Г, ет.6, 052/635620; 634638,  
vama@cadastre.bg, БУЛСТАТ:130362903

### СКИЦА НА ПОЗЕМЛЕН ИМОТ № 15-256973-02.06.2017 г.

Поземлен имот с идентификатор 10135.2561.16

Гр. Варна, общ. Варна, обл. Варна

По кадастралната карта и кадастралните регистри, одобрени със Заповед РД-18-92/14.10.2008 г.  
на ИЗПЪЛНИТЕЛЕН ДИРЕКТОР НА АГКК

Последно изменение със заповед: няма издадена заповед за изменение в КККР

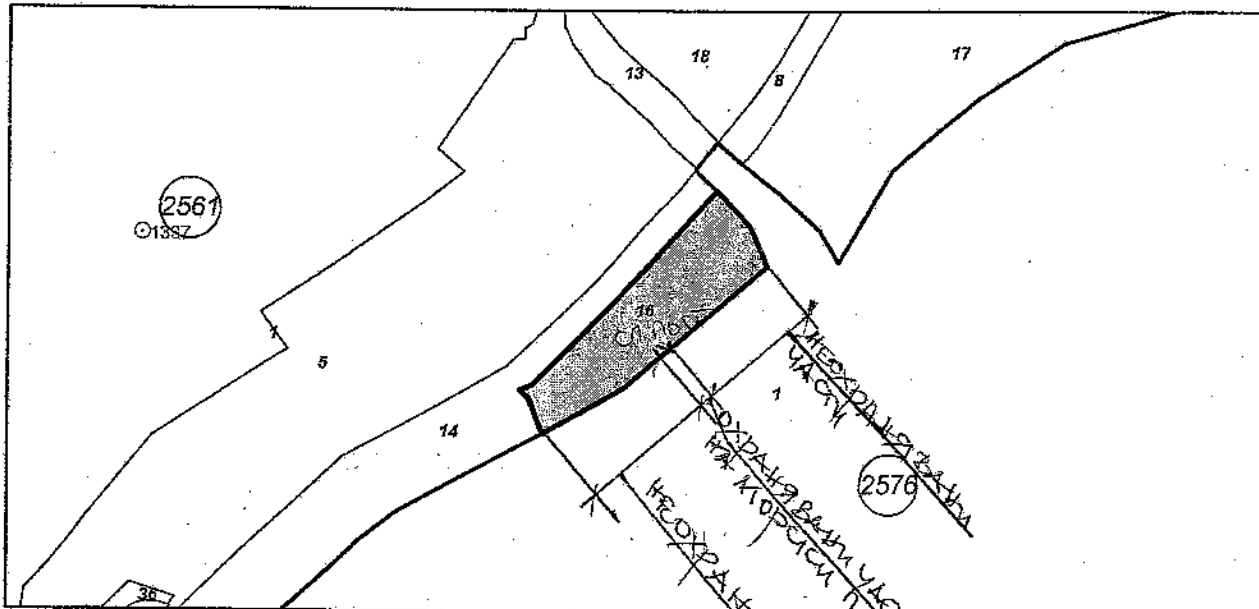
Адрес на поземления имот: гр. Варна, район Приморски, п.к. 9000, морски плаж "Офицерски"

Площ: 1456 кв.м

Трайно предназначение на територията: Защитена

Начин на трайно ползване: Крайбрежна плажна ивица

Координатна система БГС2005



М 1:2000

Стар идентификатор: няма

Номер по предходен план: 5610016

Съсед: 10135.2561.14, 10135.2576.1

Собственици:

1. РЕПУБЛИКА БЪЛГАРИЯ

Няма данни за идеалните части

Акт за изключителна държавна собственост № 1511 от 11.05.2015г., издаден от МРРБ

Носители на други вещни права:

няма данни

Скицата да послужи за: Областна администрация - Варна

Скица № 15-256973-02.06.2017 г. издадена въз основа на  
документ с входящ № 01-158821-29.05.2017 г.

/инж. Красимира Божкова/



## СЛУЖБА ПО ГЕОДЕЗИЯ, КАРТОГРАФИЯ И КАДАСТЪР - ГР. ВАРНА

9000, Бул. "ЦАР ОСВОБОДИТЕЛ" №76Г, ет.6, 052/635620; 634638,  
varna@cadastre.bg, БУЛСТАТ:130362903

### СКИЦА НА ПОЗЕМЛЕН ИМОТ № 15-257033-02.06.2017 г.

Поземлен имот с идентификатор **10135.5103.517**

Гр. Варна, общ. Варна, обл. Варна

По кадастралната карта и кадастралните регистри, одобрени със Заповед РД-18-73/23.06.2008 г.  
на **ИЗПЪЛНИТЕЛЕН ДИРЕКТОР НА АГКК**

Последно изменение със заповед: няма издадена заповед за изменение в КККР

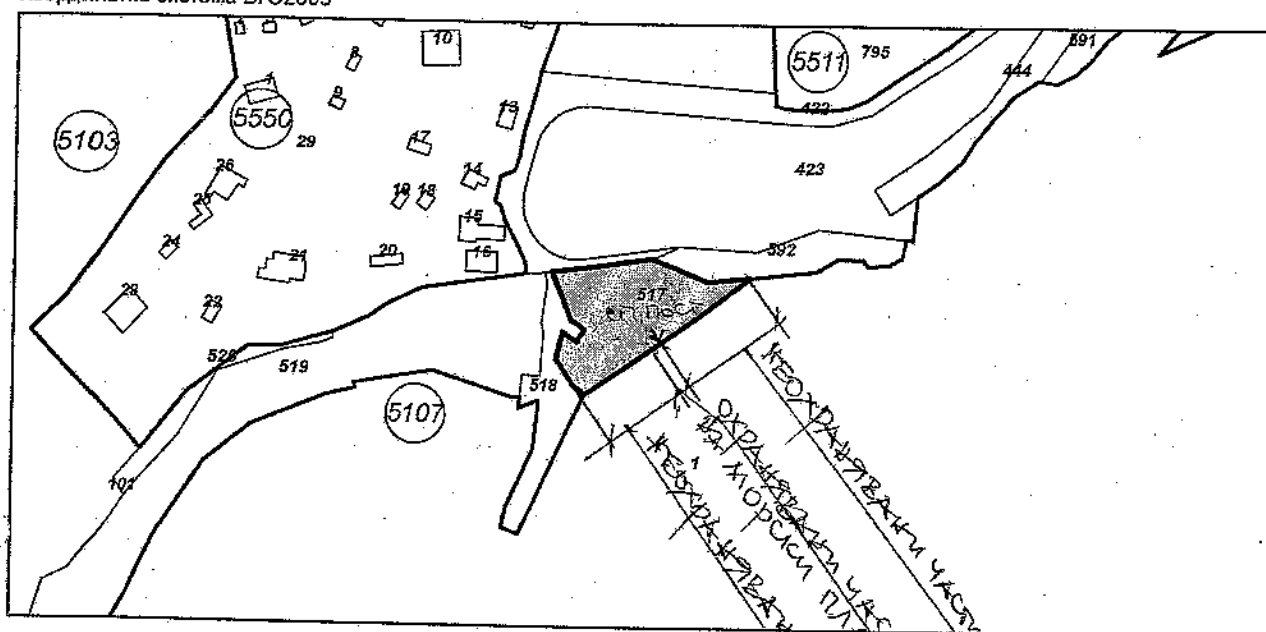
Адрес на поземления имот: гр. Варна, район Аспарухово, п.к. 9000, Морски плаж "ХИЖА  
**ЧЕРНОМОРЕЦ - СЕВЕР**"

Площ: **973 кв.м**

Трайно предназначение на територията: **Защитена**

Начин на трайно ползване: **Крайбрежна плажна ивица**

Координатна система БГС2005



М 1:2000

Стар идентификатор: **10135.5103.26**

Номер по предходен план: **103020500**

Съседи: **10135.5103.518, 10135.5107.1, 10135.5103.592, 10135.5103.422**

Собственици:

**1. РЕПУБЛИКА БЪЛГАРИЯ**

Няма данни за идеалните части

Акт за изключителна държавна собственост № 1506 от 30.04.2015г., издаден от МРРБ

Носители на други вещни права:

**няма данни**

Скицата да послужи за: **Областна администрация - Варна**

Скица № 15-257033-02.06.2017 г. издадена въз основа на  
документ с входящ № 01-158821-29.05.2017 г.

/инж. Красимира Божкова/





## СЛУЖБА ПО ГЕОДЕЗИЯ, КАРТОГРАФИЯ И КАДАСТЪР - ГР. ВАРНА

9000, Бул. "ЦАР ОСВОБОДИТЕЛ" №76Г, ет.6, 052/635620; 634638,  
vama@cadastre.bg, БУЛСТАТ:130362903

### СКИЦА НА ПОЗЕМЛЕН ИМОТ № 15-184628-24.04.2017 г.

Поземлен имот с идентификатор 10135.5103.519

Гр. Варна, общ. Варна, обл. Варна

По кадастралната карта и кадастралните регистри, одобрени със Заповед РД-18-73/23.06.2008 г.  
на ИЗПЪЛНИТЕЛЕН ДИРЕКТОР НА АГКК

Последно изменение със заповед: няма издадена заповед за изменение в КККР

Адрес на поземления имот: гр. Варна, район Аспарухово, п.к. 9000, Морски плаж "ХИЖА  
ЧЕРНОМОРЕЦ - ЮГ"

Площ: 31755 кв.м

Трайно предназначение на територията: Защитена

Начин на трайно ползване: Крайбрежна плажна ивица

Стар идентификатор: 10135.5103.25

Номер по предходен план: 10135.5103.25, 10135.5103.26

Съседи: 10135.5103.524, 10135.5103.23, 10135.5107.1, 10135.5103.422, 10135.5103.518, 10135.5550.29,  
10135.5103.520, 10135.5103.521, 10135.5103.522, 10135.5103.204, 10135.5103.449, 10135.5103.101

Собственици:

1. РЕПУБЛИКА БЪЛГАРИЯ


Няма данни за идеалните части

Акт за изключителна държавна собственост № 1507 от 30.04.2015г., издаден от МРРБ

Носители на други вещни права:

няма данни

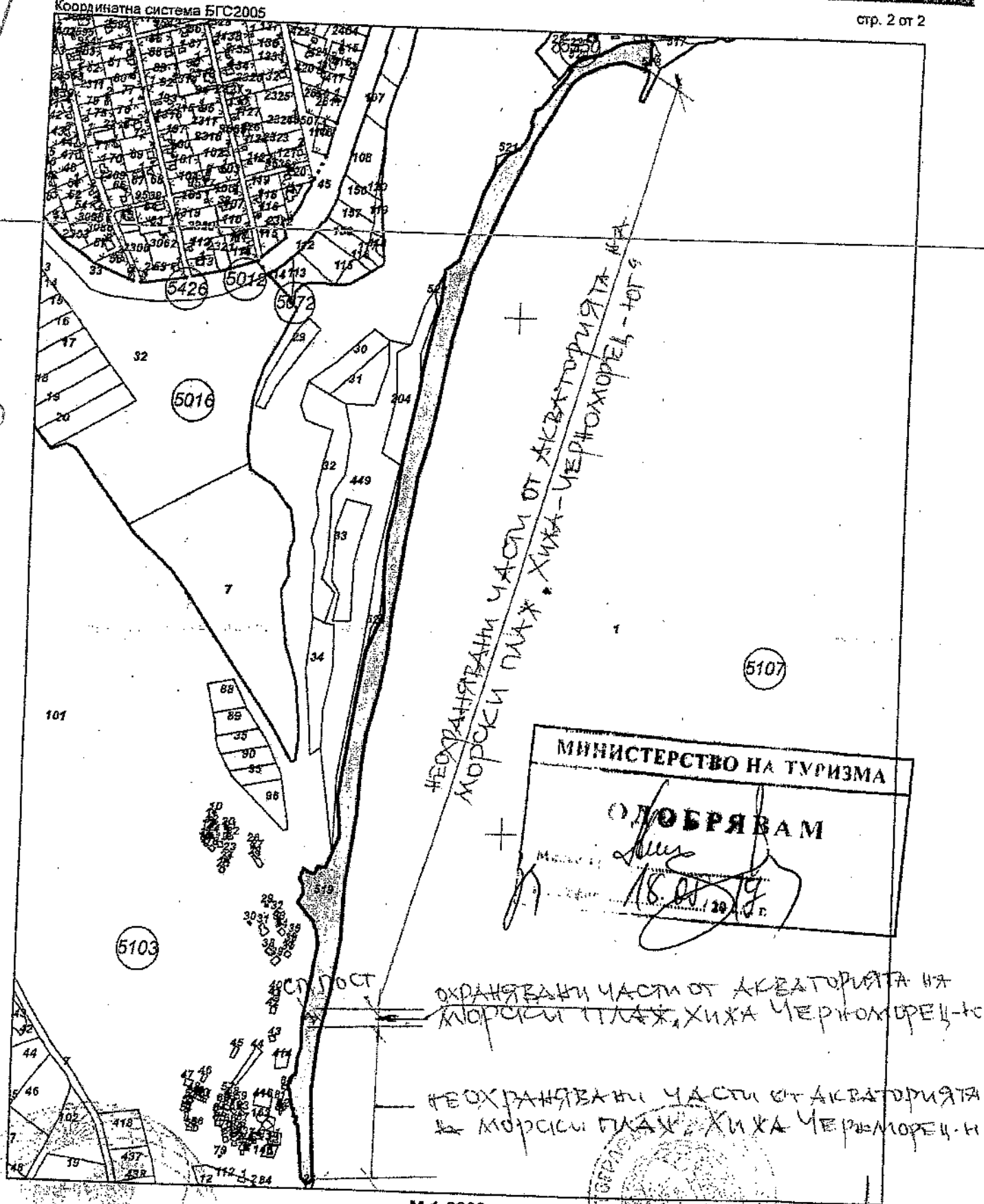
Скицата да послужи за: ОБЛАСТНА АДМИНИСТРАЦИЯ



Скица № 15-184628-24.04.2017 г. издадена въз основа на  
документ с входящ № 01-119248-24.04.2017 г.



Инж. Красимира Божкова



Скица № 15-184628-24.04.2017 г. издадена въз основа на документ с входящ № 01-119248-24.04.2017 г.

инж. Красимира Божкова

Координатна система БГС2005

стр. 2 от 2

МИНИСТЕРСТВО НА ТУРИЗМА

ОДОБРЯВАМ

Министър: *[Signature]*

гр. София 25.05.2017 г.

НЕОХРАНЯВАНИ ЧАСТИ  
ОТ АКВАТОРИЯТА НА  
МОРСКИ ПЛАЗ „РОМАНТИКА“

ОХРАНЯВАНИ ЧАСТИ ОТ  
АКВАТОРИЯТА НА МОРСКИ  
ПЛАЗ „РОМАНТИКА“

НЕОХРАНЯВАНИ  
ЧАСТИ

МОРСКИ ПЛАЗ „КАМЧИЯ - СЕВЕР 1“

М 1:5000

Лист № 15-220511-15.05.2017 г. издадена въз основа на  
документ с входящ № 01-140905-12.05.2017 г.



инж. Красимира Божкова



СЛУЖБА ПО ГЕОДЕЗИЯ,  
КАРТОГРАФИЯ И КАДАСТЪР

Собств. № 15-184612-24.04.2017 г.  
Геодезия, картография и кадастр

стр. 1 от 1

## СЛУЖБА ПО ГЕОДЕЗИЯ, КАРТОГРАФИЯ И КАДАСТЪР - ГР. ВАРНА

9000, Бул. "ЦАР ОСВОБОДИТЕЛ" №76Г, ет.6, 052/635620; 034688  
varna@cadastre.bg, БУЛСТАТ:130362903

МИНИСТЕРСТВО НА ТУРИЗМА

### СКИЦА НА ПОЗЕМЛЕН ИМОТ № 15-184612-24.04.2017 г.

ОДОБРЯВАМ

Поземлен имот с идентификатор 04426.102.377

С. Близнаци, общ. Аврен, обл. Варна

По кадастралната карта и кадастралните регистри, одобрени със Заповед РД-18-16/29.03.2006 г.  
на ИЗПЪЛНИТЕЛНИЯ ДИРЕКТОР НА АК

Последно изменение със заповед: 18-3947-01.04.2014 г. на НАЧАЛНИК НА СГКК - ВАРНА

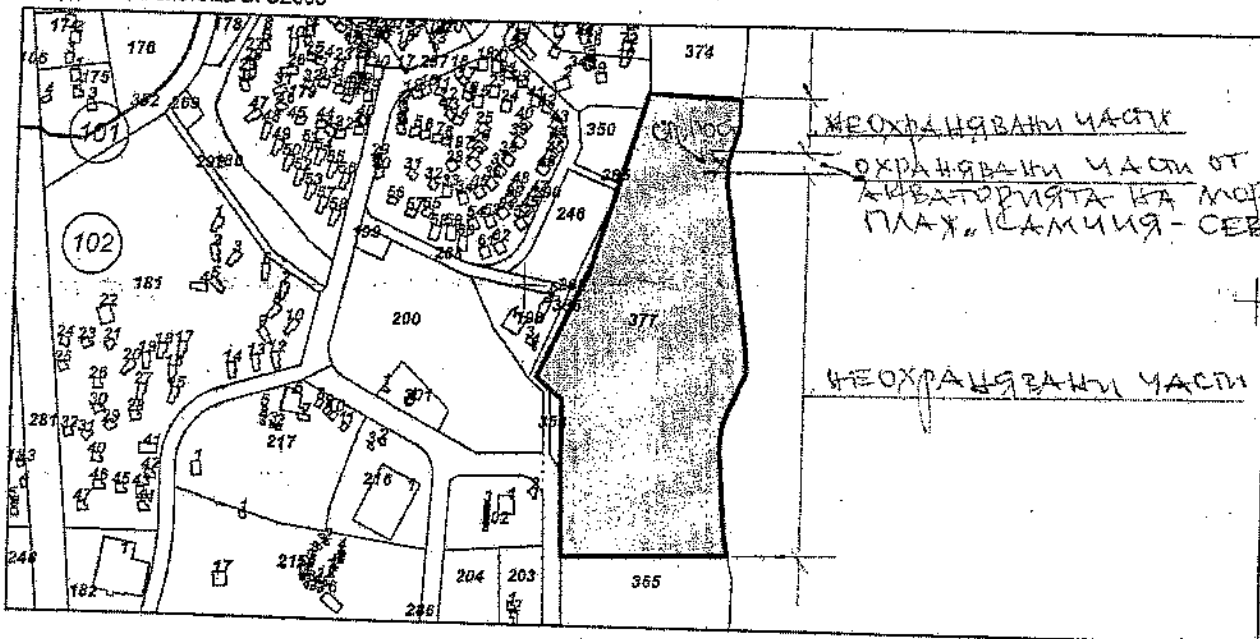
Адрес на поземления имот: с. Близнаци, п.к. 9132, к.к. КАМЧИЯ, Морски плаж "Камчия - север 1"

Площ: 30745 кв.м

Трайно предназначение на територията: Защитена

Начин на трайно ползване: Крайбрежна плажна ивица

Координатна система БГС2005



М 1:5000

Стар идентификатор: 04426.102.362; 04426.102.364; 04426.102.363; 04426.102.361

Номер по предходен план: няма

Съседи: 04426.102.353, 04426.102.262, 04426.102.365, 04426.102.374, 04426.102.350, 04426.102.385, 04426.102.349, 04426.102.246, 04426.102.386

Собственици:

1. РЕПУБЛИКА БЪЛГАРИЯ

Няма данни за идеалните части

Акт за държавна собственост изключителна № 1400 от 22.04.2014г., издаден от МРР

Носители на други вещни права:

няма данни

Скицата да послужи за: ОБЛАСТНА АДМИНИСТРАЦИЯ

Скица № 15-184612-24.04.2017 г. издадена въз основа на документ с входящ № 01-119248-24.04.2017 г.



Мин. Красимира Божкова



АГЕНЦИЯ ПО ГЕОДЕЗИЯ,  
КАРТОГРАФИЯ И КАДАСТЪР

София 1618, кв. Павлово, ул. Мусала №1,  
тел.: 02/955 45 40, факс: 02/955 53 33  
ACAD@CADASTRE.BG • WWW.CADASTRE.BG

стр. 1 от 1

# СЛУЖБА ПО ГЕОДЕЗИЯ, КАРТОГРАФИЯ И КАДАСТЪР - ГР. ВАРНА

9000, Бул. "ЦАР ОСВОБОДИТЕЛ" №76Г, ет.6, 052/635620; 634636  
varna@cadastre.bg, БУЛСТАТ:130362903

МИНИСТЕРСТВО НА ТУРИЗМА

**ОДОБРЯВАМ**

Министър: *[Signature]*

София 25.05.2017 г.

## СКИЦА НА ПОЗЕМЛЕН ИМОТ № 15-220492-15.05.2017 г.

Поземлен имот с идентификатор 04426.102.366

С. Близнаци, общ. Аврен, обл. Варна

По кадастралната карта и кадастралните регистри, одобрени със Заповед РД-18-16/29.03.2006 г.

на ИЗПЪЛНИТЕЛНИЯ ДИРЕКТОР НА АК

Последно изменение със заповед: КД-14-03-139/13.01.2012 г. на НАЧАЛНИК НА СГКК - ВАРНА

Адрес на поземления имот: с. Близнаци, п.к. 9132, к.к. КАМЧИЯ, Морски плаж "Камчия - север 2"

Площ: 43863 кв.м.

Трайно предназначение на територията: Защитена

Начин на трайно ползване: Крайбрежна плажна ивица

Урбанистическа система БГС2005



М 1:10000

Стар идентификатор: 04426.102.59

Номер по предходен план: няма

Съседни: 04426.102.262, 04426.102.366, 04426.102.377

Собственици:

1. РЕПУБЛИКА БЪЛГАРИЯ

Няма данни за идеалните части

Акт за държавна собственост изключителна № 1401 от 22.04.2014г., издаден от МРР

Носители на други вещни права:

няма данни

Скицата да послужи за: обл. администрация

Скица № 15-220492-15.05.2017 г. издадена въз основа на документ с входящ № 01-140905-12.05.2017 г.



инж. Красимира Божкова



СЛУЖБА ПО ГЕОДЕЗИЯ, КАРТОГРАФИЯ И КАДАСТЪР - ГР. ВАРНА

9000, Бул. "ЦАР ОСВОБОДИТЕЛ" №76Г, ет.6, 052/635620, 634638,  
varna@cadastre.bg, БУЛСТАТ:130362903

СКИЦА НА ПОЗЕМЛЕН ИМОТ  
№ 15-256937-02.06.2017 г.

Поземлен имот с идентификатор 04426.102.366

С. Близнаци, общ. Аврен, обл. Варна

По кадастралната карта и кадастралните регистри, одобрени със Заповед РД-18-16/29.03.2006 г.  
на ИЗПЪЛНИТЕЛНИЯ ДИРЕКТОР НА АК

Последно изменение със заповед: КД-14-03-139/13.01.2012 г. на НАЧАЛНИК НА СГКК - ВАРНА

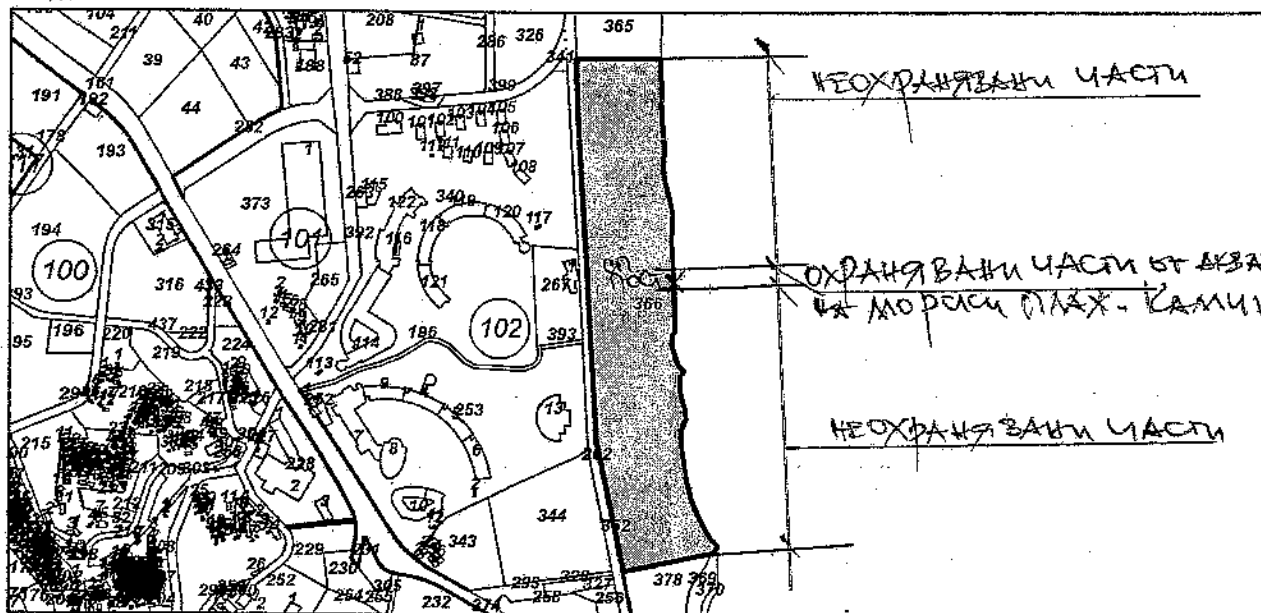
Адрес на поземления имот: с. Близнаци, п.к. 9132, к.к. КАМЧИЯ, Морски плаж "Камчия - север 3"

Площ: 75982 кв.м

Трайно предназначение на територията: Защитена

Начин на трайно ползване: Крайбрежна плажна ивица

Координатна система БГС2005



М 1:10000

Стар идентификатор: 04426.102.59

Номер по предходен план: няма

Съседи: 04426.102.352, 04426.102.378, 04426.102.369, 04426.102.365, 04426.102.262

Собственици:

1. РЕПУБЛИКА БЪЛГАРИЯ

Няма данни за идеалните части

Акт за държавна собственост изключителна № 1402 от 22.04.2014г., издаден от МРР

Носители на други вещни права:

няма данни

Скицата да послужи за: Областна администрация - Варна

Скица № 15-256937-02.06.2017 г. издадена въз основа на  
документ с входящ № 01-158821-29.05.2017 г.

/инж. Красимира Божкова/



## СЛУЖБА ПО ГЕОДЕЗИЯ, КАРТОГРАФИЯ И КАДАСТЪР - ГР. ВАРНА

9000, Бул. "ЦАР ОСВОБОДИТЕЛ" №76Г, ет.6, 052/635620; 634638,  
varna@cadastre.bg, БУЛСТАТ:130382903

### СКИЦА НА ПОЗЕМЛЕН ИМОТ № 15-256955-02.06.2017 г.

Поземлен имот с идентификатор 04426.102.378

С. Близнаци, общ. Аврен, обл. Варна

По кадастралната карта и кадастралните регистри, одобрени със Заповед РД-18-16/29.03.2006 г.  
на ИЗПЪЛНИТЕЛНИЯ ДИРЕКТОР НА АК

Последно изменение със заповед: 18-3982-01.04.2014 г. на НАЧАЛНИК НА СГКК - ВАРНА

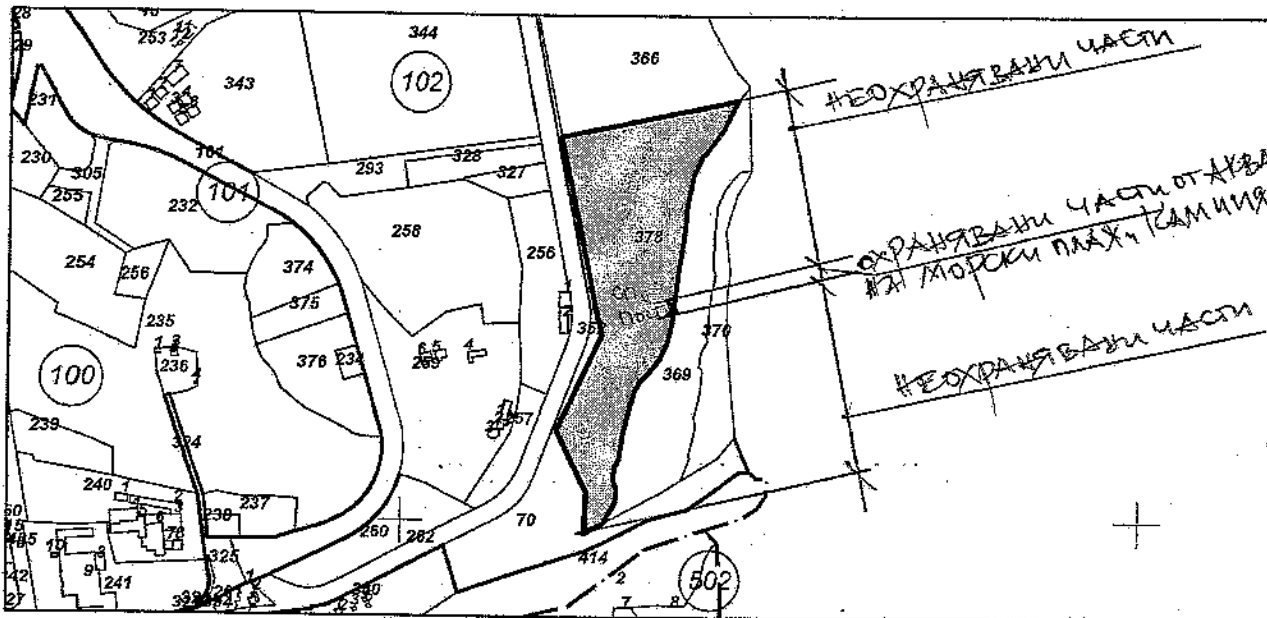
Адрес на поземления имот: с. Близнаци, п.к. 9132, к.к. КАМЧИЯ, Морски плаж "Камчия -север 4"

Площ: 14945 кв.м

Трайно предназначение на територията: Защитена

Начин на трайно ползване: Крайбрежна плажна ивица

Координатна система БГС2005



М 1:5000

Стар идентификатор: 04426.102.368; 04426.102.367

Номер по предходен план: няма

Съседи: 04426.102.70, 04426.102.369, 04426.102.366, 04426.102.352

Собственици:

1. РЕПУБЛИКА БЪЛГАРИЯ

Няма данни за идеалните части

Акт за държавна собственост изключителна № 1403 от 22.04.2014г., издаден от МРР

Носители на други вещни права:

няма данни

Скицата да послужи за: Областна администрация - Варна

Скица № 15-256955-02.06.2017 г. издадена въз основа на  
документ с входящ № 01-158821-29.05.2017 г.

/инж. Красимира Божкова/



# СЛУЖБА ПО ГЕОДЕЗИЯ, КАРТОГРАФИЯ И КАДАСТЪР - ГР. ВАРНА

9000, Бул. "ЦАР ОСВОБОДИТЕЛ" №76Г, ет.6, 052/635620; 634638,  
vama@cadastre.bg, БУЛСТАТ:130362903

## СКИЦА НА ПОЗЕМЛЕН ИМОТ № 15-256939-02.06.2017 г.

Поземлен имот с идентификатор 04426.102.370

С. Близнаци, общ. Аврен, обл. Варна

По кадастралната карта и кадастралните регистри, одобрени със Заповед РД-18-16/29.03.2006 г.  
на ИЗПЪЛНИТЕЛНИЯ ДИРЕКТОР НА АК

Последно изменение със заповед: КД-14-03-139/13.01.2012 г. на НАЧАЛНИК НА СГКК - ВАРНА

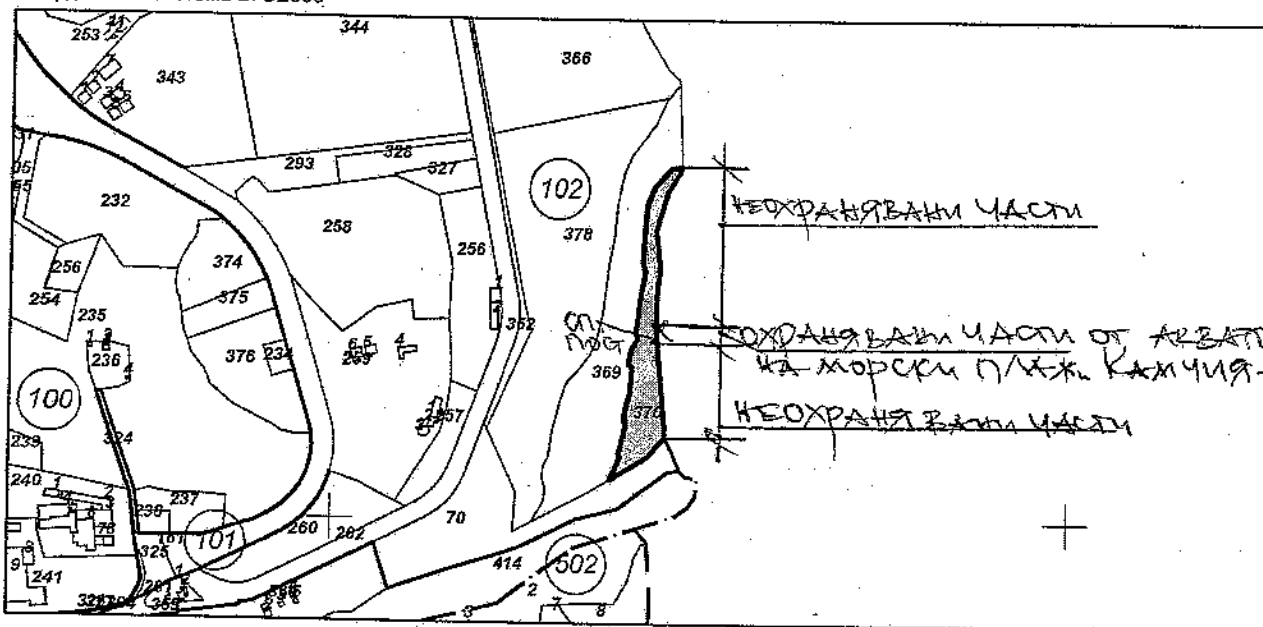
Адрес на поземления имот: с. Близнаци, п.к. 9132, к.к. КАМЧИЯ, Морски плаж "Камчия - север 5"

Площ: 3064 кв.м

Трайно предназначение на територията: Защитена

Начин на трайно ползване: Крайбрежна плажна ивица

Координатна система БГС2005



Стар идентификатор: 04426.102.59

Номер по предходен план: няма

Съседни: 04426.102.70, 04426.102.369

Собственици:

1. РЕПУБЛИКА БЪЛГАРИЯ

Няма данни за идеалните части

Акт за държавна собственост изключителна № 1404 от 22.04.2014г., издаден от МРР

Носители на други вещни права:

няма данни

Скицата да послужи за: Областна администрация - Варна

Скица № 15-256939-02.06.2017 г. издадена въз основа на  
документ с входящ № 01-158821-29.05.2017 г.

/инж. Красимира Божкова/





СЛУЖБА ПО ГЕОДЕЗИЯ, КАРТОГРАФИЯ И КАДАСТЪР - ГР. ВАРНА

9000, Бул. "ЦАР ОСВОБОДИТЕЛ" №76Г, ет.6, 052/635620, 634638,  
varna@cadastre.bg, БУЛСТАТ:130362903

СКИЦА НА ПОЗЕМЛЕН ИМОТ  
№ 15-220553-15.05.2017 г.

Поземлен имот с идентификатор 83404.502.36

С. Шкорпиловци, общ. Долни чифлик, обл. Варна

По кадастралната карта и кадастралните регистри, одобрени със Заповед РД-18-03-2/12.02.2014 г.  
на НАЧАЛНИК НА СГКК - ВАРНА

Последно изменение със заповед: няма издадена заповед за изменение в КККР

Адрес на поземления имот: местност -----

Площ: 262984 кв.м

Трайно предназначение на територията: Защитена

Начин на трайно ползване: Крайбрежна плажна ивица

Стар идентификатор: няма

Носител по предходен план: няма

Съседни: 83404.502.48, 83404.502.62, 83404.502.61, 83404.502.49, 83404.502.53, 83404.502.52,  
83404.502.36, 83404.502.57, 83404.502.58, 83404.502.55, 83404.502.54, 83404.502.60, 83404.502.44,  
83404.502.47, 83404.502.5, 83404.502.6, 83404.502.43, 83404.502.27, 83404.502.42, 83404.502.26,  
83404.502.38, 83404.502.29, 83404.502.37, 83404.502.30, 83404.502.31, 83404.502.32, 83404.502.35,  
83404.502.34, 83404.502.33, 83404.502.40

Собственици:

1. ДЪРЖАВАТА

площ 133756 кв.м. от правото на собственост

Акт за публична държавна собственост (при първоначална регистр.) № 1068 от 23.12.2008г., издаден от  
МРРБ

Няма данни за идеалните части

Акт за публична държавна собственост (при първоначална регистр.) № 463 от 26.03.1999г., издаден от  
МРРБ

Носители на други вещни права:

няма данни

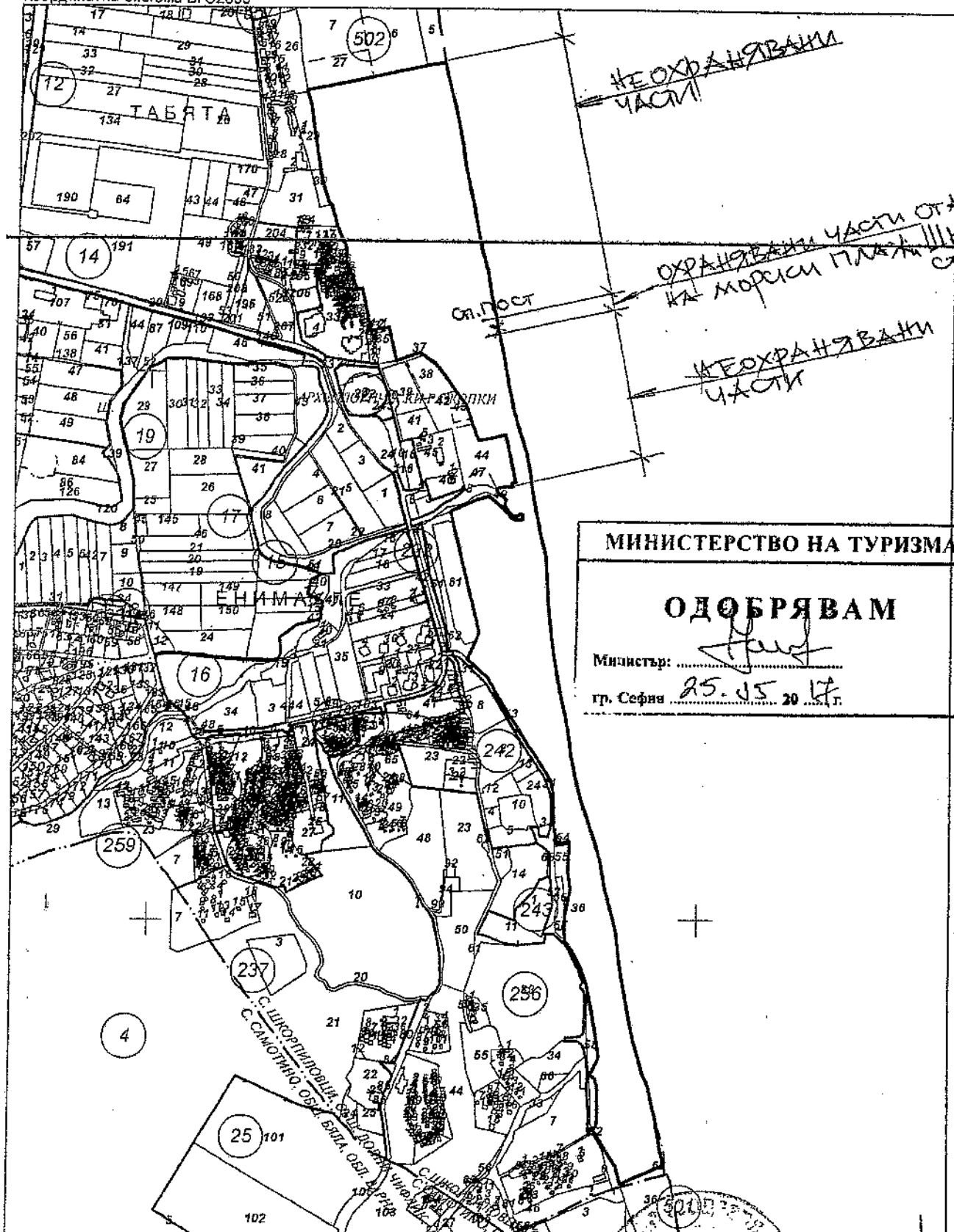
Скицата да послужи за: обл.администрация

скица № 15-220553-15.05.2017 г. издадена въз основа на  
документ с входящ № 01-140905-12.05.2017 г.



/инж. Красимира Божкова/

Координатна система БГС2005



МИНИСТЕРСТВО НА ТУРИЗМА

ОДОБРЯВАМ

Министър: *[Signature]*

гр. София 25.05.2017 г.

М 1:10000

Скица № 15-220553-15.05.2017 г. издадена въз основа на документ с входящ № 01-140905-12.05.2017 г.

/инж. Красимира Божкова/



## СЛУЖБА ПО ГЕОДЕЗИЯ, КАРТОГРАФИЯ И КАДАСТЪР - ГР. ВАРНА

9000, Бул. "ЦАР ОСВОБОДИТЕЛ" №76Г, ет.6, 052/635620; 634638,  
varna@cadastre.bg, БУЛСТАТ:130362903

### СКИЦА НА ПОЗЕМЛЕН ИМОТ № 15-256966-02.06.2017 г.

Поземлен имот с идентификатор 07598.116.139

Гр. Бяла, общ. Бяла, обл. Варна

По кадастралната карта и кадастралните регистри, одобрени със Заповед РД-18-47/18.08.2006 г.  
на ИЗПЪЛНИТЕЛНИЯ ДИРЕКТОР НА АК

Последно изменение със заповед: КД-14-03-2463/26.09.2012 г. на НАЧАЛНИК НА СГКК - ВАРНА

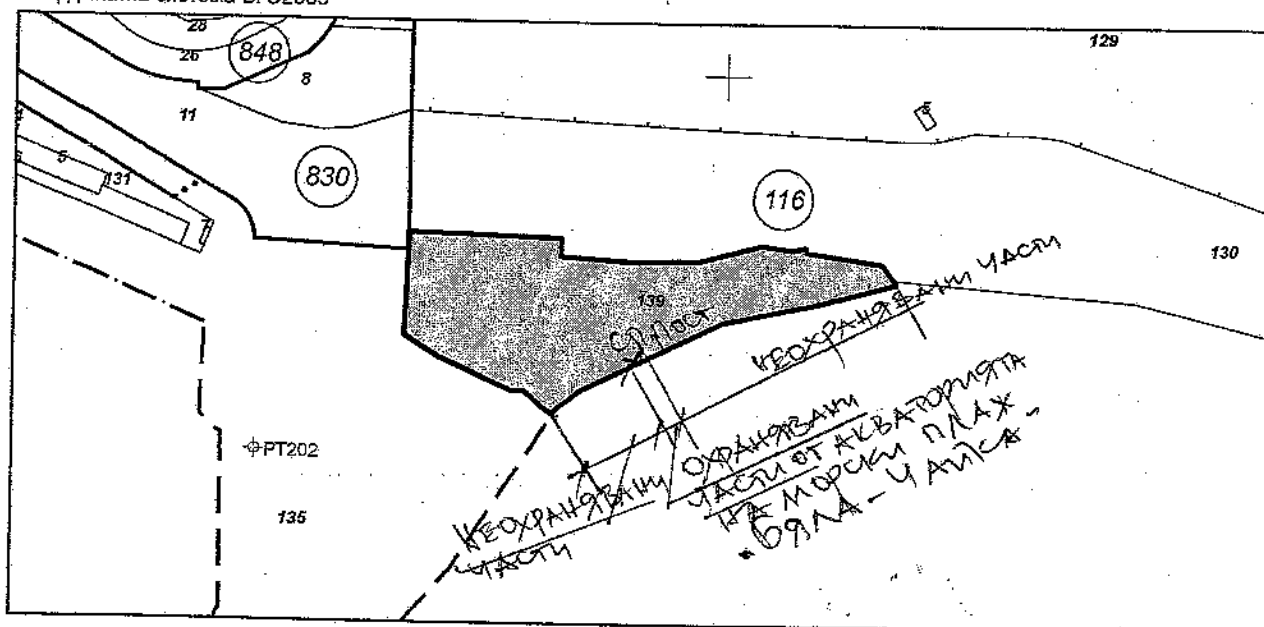
Адрес на поземления имот: гр. Бяла, местност Морски плаж Бяла-Чайка

Площ: 3383 кв.м

Трайно предназначение на територията: Защитена

Начин на трайно ползване: Крайбрежна плажна ивица

Координатна система БГС2005



М 1:2000

Стар идентификатор: 07598.116.136; 07598.116.134; 07598.116.133

Номер по предходен план: няма

Съседи: 07598.116.135, 07598.116.130, 07598.830.11

Собственици:

1. РЕПУБЛИКА БЪЛГАРИЯ

Няма данни за идеалните части

Други Акт за изключителна държавна собственост № 1320 от 28.09.2012г., издаден от МРРБ

Носители на други вещни права:

няма данни

Скицата да послужи за: Областна администрация - Варна

Скица № 15-256966-02.06.2017 г. издадена въз основа на  
документ с входящ № 01-158821-29.05.2017 г.

/инж. Красимира Божкова/



## СЛУЖБА ПО ГЕОДЕЗИЯ, КАРТОГРАФИЯ И КАДАСТЪР - ГР. ВАРНА

9000, Бул. "ЦАР ОСВОБОДИТЕЛ" №76Г, ет.6, 052/635620; 634638,  
varna@cadastre.bg, БУЛСТАТ:130362903

### СКИЦА НА ПОЗЕМЛЕН ИМОТ № 15-256960-02.06.2017 г.

Поземлен имот с идентификатор 07598.116.132

Гр. Бяла, общ. Бяла, обл. Варна

По кадастралната карта и кадастралните регистри, одобрени със Заповед РД-18-47/18.08.2006 г.  
на ИЗПЪЛНИТЕЛНИЯ ДИРЕКТОР НА АК

Последно изменение със заповед: 18-4724-10.04.2014 г. на НАЧАЛНИК НА СГКК - ВАРНА

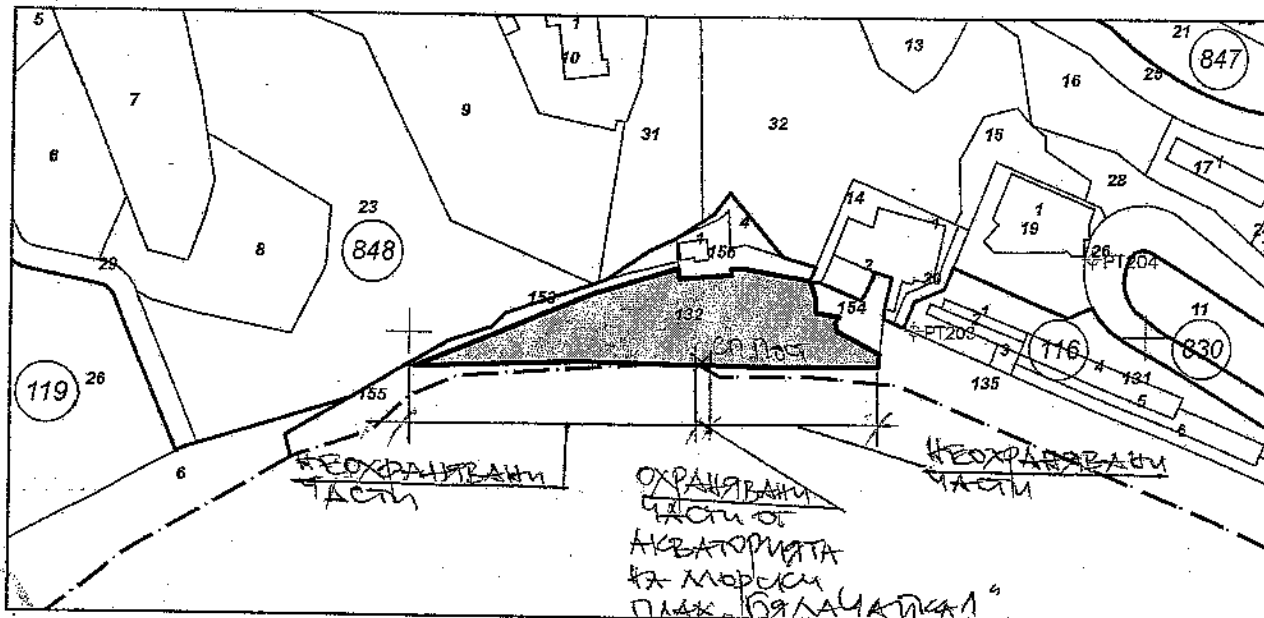
Адрес на поземления имот: гр. Бяла, Морски плаж "БЯЛА ЧАЙКА 1"

Площ: 1999 кв.м

Трайно предназначение на територията: Защитена

Начин на трайно ползване: Крайбрежна плажна ивица

Координатна система БГС2005



М 1:2000

Стар идентификатор: няма

Номер по предходен план: 308001

Съсед: 07598.116.155, 07598.116.135, 07598.116.154, 07598.848.14, 07598.116.156, 07598.116.153

Собственици:

1. Република България

Няма данни за идеалните части

Акт за държавна собственост изключителна № 1408 от 16.05.2014г., издаден от МРР

Носители на други вещни права:

няма данни

Скицата да послужи за: Областна администрация - Варна

Скица № 15-256960-02.06.2017 г. издадена въз основа на  
документ с входящ № 01-158821-29.05.2017 г.

/инж. Красимира Божкова/